

**ROMÂNIA  
JUDETUL VASLUI  
COMUNA BĂCANI  
CONSILIUL LOCAL**

**HOTĂRÂREA NR.16 din 21.02.2020**  
**privind includerea in domeniul privat al comunei Bacani , judetul Vaslui**  
**a unor suprafete de teren**

având în vedere:

- referatul de aprobare nr. 943/12.02.2020 domnului primar al comunei Bacani, judetul Vaslui la proiectul de hotarare ,
  - raportul compartimentului de specialitate nr. 944/12.02.2020 la proiectul de hotarare
  - Avizul comisiilor de specialitate ale Consiliului Local Bacani
  - art. 21 din Legea nr. 213 / 1998 privind proprietatea publica si regimul juridic al acesteia, cu modificarile si completarile ulterioare;
- In temeiul drepturilor conferite prin art.129, alin. (1) si (2), lit. c) din OUG nr. 57/2019 privind Codul Administrativ, cu modificarile si completarile ulterioare;

**CONSILIUL LOCAL AL COMUNEI BACANI, JUDETUL VASLUI**  
**HOTARASTE**

**Art. 1. Se aproba includerea in domeniul privat al comunei Bacani, judetul Vaslui a unor suprafete de teren, conform planului de amplasament si delimitare a imobilului, dupa cum urmeaza:**

- Extravilan T63P935 – pasune , S – 1,20 mp
- Extravilan T67 P1016 – pasune , S – 1,20 mp
- Intravilan - curti cladiri S - 109 mp
- Extravilan T56 P891/11- arabil S – 1365 mp
- Extravilan T56 P891/12- CC S – 1000 mp
- Extravilan T56 P891/13- CC S – 1000 mp
- Extravilan T56 P891/14- arabil S – 1320 mp
- Extravilan T56 P891/15- arabil S – 117 mp
- Extravilan T56 P891/16- CC S – 1000 mp
- Extravilan T56 P891/17- CC S – 1000 mp
- Extravilan T56 P891/18 - arabil S – 39 mp
- Extravilan T56 P891/19- CC S – 1000 mp
- Extravilan T56 P891/20- arabil S – 421 mp
- Extravilan T56 P891/21- arabil S – 1000 mp
- Extravilan T56 P891/22- arabil S – 401 mp
- Extravilan T56 P891/23- arabil S – 306 mp
- Extravilan T56 P891/24- CC S – 1000 mp
- Extravilan T56 P891/25- arabil S – 584 mp
- Extravilan T56 P891/24- CC S – 1000 mp
- Extravilan T56 P891/25- CC S – 1000 mp


Art.2. Cu ducerea la indeplinire a prezentei hotarari se va ocupa primarul comunei Bacani precum si Compartimentul de Urbanism si Amenajarea Teritoriului, Compartimentul Registrul Agricol din cadrul aparatului de specialitate al Primarului comunei Bacani si Biroul contabilitate.

Art.3. Secretarul comunei Bacani va comunica prezenta hotarare Institutiei Prefectului Judetului Vaslui pentru control si verificarea legalitatii, Primarului comunei Bacani, Compartimentului de Urbanism si cadastru, Compartimentului Registrul Agricol si se aduce la cunostinta publica prin publicarea pe saitul primariei.

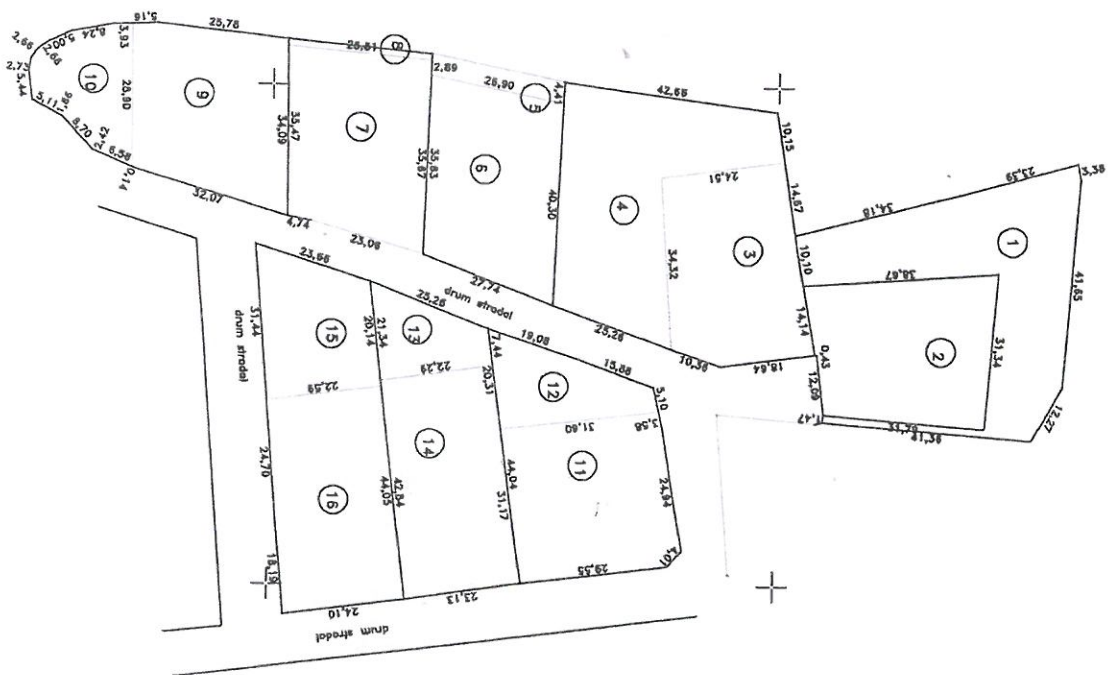
**PRESEDINTE DE SEDINTĂ**  
**CAZACU DANIEL**



Contrasemnează  
Secretar General  
Băncianu Alina



pasune



Nr crt	Parcela	Dot totalitara	Suprafata(m <sup>2</sup> )
1	891/11	A	1365
2	891/12	CC	1000
3	891/13	CC	1000
4	891/14	A	1320
5	891/15	A	117
6	891/16	CC	1000
7	891/17	CC	1000
8	891/18	A	39
9	891/19	CC	1000
10	891/20	A	421
11	891/21	A	1000
12	891/22	A	401
13	891/23	A	306
14	891/24	CC	1000
15	891/25	A	504
16	891/26	CC	1000

585

306

39

PLAN DE AMPLASAMENT SI DELIMITARE  
 scara 1:1000  
 PARCELE CE APARTIN DOMINIULUI PRIVAT AL UAT BACANI  
 ZONA NORD VEST DRUDESTI - EXTINDERE LOCUINTE  
 (EXTRAVILAN 156, PARCELA 891)



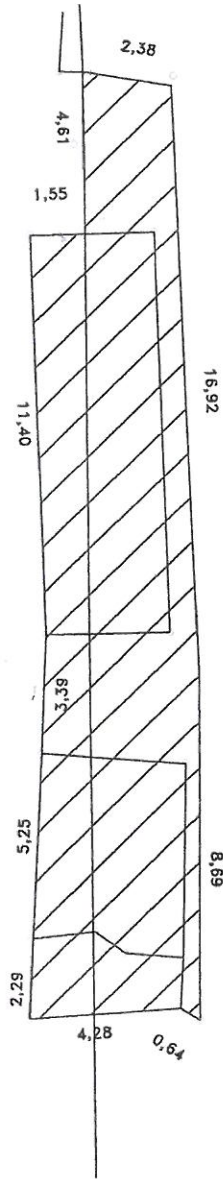
PLAN DE SITUATIE  
Scara 1:200

Judetul Vaslui  
Unitatea administrativ teritoriala Bacani  
intravilan, sat Drujesti(pct magazine)  
Suprafata teren = 109 mp(curti cladiri)

Proprietari:  
domeniul privat al UAT Bacani



drum stradal  
NC 72991



Nota  
Se va corecta  
amplasamentul  
drumului cu NC  
72991

Mihaila Elena(most)



executant,  
Luchianov Fani  
Data: 18.02.2020